




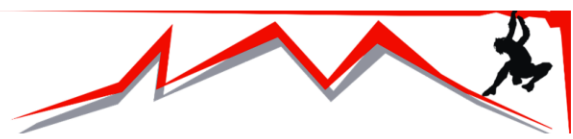


NEVADO ALPAMAYO

TEMPORADA 2026

-  Duración: 6 días/5 noches.
-  Altitud Máxima: 5 947 msnm
-  Recorrido: Nevado ALPAMAYO
-  Disponibilidad: mayo/agosto.
-  Dificultad: Técnico - difícil





PROGRAMA DETALLADO

El Nevado Alpamayo no solo es una montaña; Es una obra de arte natural que inspira asombro y aventura. Ya sea por su forma única, su desafío alpino o su entorno cautivador, el Alpamayo se presenta como un destino imperdible para aquellos que buscan experimentar la grandeza de la naturaleza en su máxima expresión.

ITINERARIO

DIA 1: HUARAZ - LLAMA CORRAL

6:00 a.m. Recojo desde tu hospedaje en transporte privado y salida hacia Cashapampa (2,900 m). El traslado toma aproximadamente 2 horas y media.

En Cashapampa nos encontramos con el arriero. Allí se organiza la logística y se carga el equipo en mulas. Después iniciamos el trekking hacia Llama Corral (3,800 m), con un tiempo estimado de 4 a 5 horas.

La ruta de aproximación avanza por la quebrada Santa Cruz, con vistas destacadas al Taulliraju y a otros picos representativos de la Cordillera Blanca.

Al llegar a Llama Corral, instalamos el campamento con apoyo del equipo logístico. Se ofrece almuerzo caliente y tiempo para descansar y aclimatar.

Al atardecer, cena balanceada. Para cerrar el día, el guía realiza un briefing general con información clave de seguridad, organización del equipo y plan de la expedición. Pernocte en campamento.



PROGRAMA DETALLADO

DIA 2: LLAMACORRAL - CAMPO BASE

08:00 a.m. Desayuno completo en el campamento.

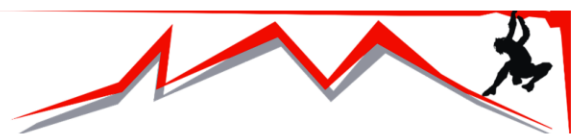
Luego continuamos el trekking por la quebrada Santa Cruz en dirección a la quebrada Arhuaycocha. Es una caminata de aproximadamente 4 a 5 horas, con vistas claras a montañas emblemáticas como el Quitaraju, Artesonraju y Alpamayo, según el clima.

Al llegar al Campo Base (4,300 m), instalamos las carpas y organizamos el área de cocina. Almuerzo caliente.

Por la tarde hay tiempo libre para aclimatación: hidratarse, descansar y recuperar energía para los siguientes días.

Cerramos la jornada con una cena nutritiva y una charla técnica del guía sobre progresión en montaña y medidas de seguridad. Pernocte en el Campo Base





PROGRAMA DETALLADO



ITINERARIO

DIA 3: CAMPO BASE - CAMPO MORRENA

08:00 a.m. Desayuno en el campamento.

Luego hacemos un desmontaje parcial y preparamos lo necesario para la subida. Iniciamos el ascenso hacia el glaciar, por una ruta técnica de montaña. La caminata hasta el Campo Morrena (4,900 m) toma aproximadamente 3 a 4 horas.

El camino tiene tramos rocosos y pendientes moderadas. El guía acompaña y apoya en las secciones más técnicas, marcando el ritmo y las indicaciones de seguridad.

Al llegar al Campo Morrena, armamos el campamento en una plataforma segura. Se sirve mate caliente y un almuerzo ligero.

El resto del día queda libre para descansar, hidratarse y preparar/revisar el equipo técnico para los siguientes días. Cena temprano y descanso

PROGRAMA DETALLADO



DIA 4 : CAMPO MORRENA- CAMPO ALTO

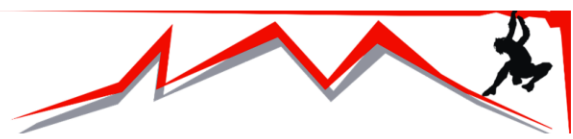
08:00 a.m. Desayuno completo en el campamento.

Después iniciamos el avance sobre el glaciar. El guía organiza al grupo, se forman las cordadas y se realiza el uso de crampones para progresar con seguridad sobre nieve y hielo.

Realizamos un ascenso controlado hasta el Campo Alto (5,300 m), con un tiempo aproximado de 3 a 4 horas, según las condiciones.

Al llegar, montamos las carpas sobre nieve y dejamos el campamento listo. El guía revisa las condiciones de la pared y la ruta prevista para el siguiente día.

Cerramos la jornada con una cena energética y descanso profundo para recuperar energías.



PROGRAMA DETALLADO

ITINERARIO

DIA 5: CUMBRE ALPAMAYO - CAMPO BASE

00:00 a.m. Desayuno y preparación del equipo. Salimos de madrugada para aprovechar mejores condiciones. Iniciamos la ruta con progresión técnica en hielo y nieve, avanzando encordados y siguiendo las indicaciones del guía. El ascenso es exigente por la inclinación y la altitud, y se mantiene un ritmo controlado y seguro hasta alcanzar la cumbre (5,947 m).

En la cima, si el clima lo permite, se observan panorámicas amplias de la Cordillera Blanca. Se realiza una pausa breve para fotos, hidratación y descanso.

El descenso se hace de forma controlada, incluyendo tramos en rapel, hasta regresar al Campamento Uno. Allí se descansa aproximadamente una hora, se reorganiza el equipo y se continúa el descenso hasta el Campo Base.

Es una jornada muy larga: el tiempo total suele ser de 16 a 18 horas. Al llegar al Campo Base, cena y descanso.



PROGRAMA DETALLADO

DIA 6: Campamento Base – Huaraz

06:00 a.m. Desayuno completo.

Después del desayuno, alistamos el equipo y lo dejamos listo para la carga en las acémilas. Verificamos que todo esté asegurado y organizado para el retorno.

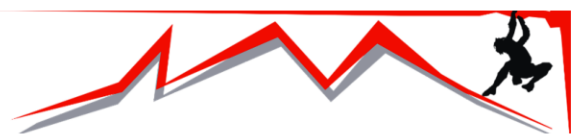
Luego iniciamos el descenso y el traslado de regreso a la ciudad de Huaraz.

La llegada a Huaraz está prevista entre las 4:00 y 5:00 p.m.

Nota:


Los horarios y progresión pueden variar según condiciones del glaciar, clima o ritmo del grupo. Las decisiones del guía son finales y están orientadas a la seguridad.





VISTAS DESDE EL CAMPO ALTO

GALERIA



PROGRAMA DETALLADO

INCLUYE:

- ♥ Guía Certificado de Alta Montaña **AGMP/ UIAGM. Capacitado en seguridad y rescate en alta montaña**
- ♥ Cocinero Especializado. y/o porter
- ♥ Transporte Privado para la Expedición.
- ♥ Arriero (transporte de Equipo)
- ♥ Equipo Técnico de Escalada Personal y Colectivo.
- ♥ Alimentación Saludable y Natural.
- ♥ Carpa 4 Estaciones.
- ♥ Colchoneta Aislante.
- ♥ Botiquín General.
- ♥ Saco de Dormir (Sintético)

NO INCLUYE:

- ✗ Entrada al Parque Nacional Huascarán.
- ✗ Accesorios Personales (Abrigos, Pantalón y Casaca Impermeable).
- ✗ Lentes de Sol.
- ✗ Bastones de Caminata.
- ✗ Frontal (Linterna de Cabeza).
- ✗ Mochila de 40 a 70 Litros.
- ✗ Agua para el Primer Día.

PRECIOS Y RESERVAS

1 PERSONA

PAX/ COSTO

\$

Servicio privado

2 PERSONAS A MÁS

PAXS/ COSTO

\$

Servicio grupal/costo x persona

FORMA DE PAGO

Puedes asegurar tu reserva con el 50%, con un mes de anticipación y confirmar tu participación en nuestra expedición, utilizando las siguientes opciones de pago:

RUSBEL ERNESTO VIDAL CAMONES

GUÍA OFICIAL DE MONTAÑA AGMP-UIAGM IFMGA



N° 04-393-281222
CCI: 018-393-004393281222-95



N° 37570631301005
CCI: 00237517063130100541



N° 622 3330083377
CCI: 003-622-013330083377-88



959092636 - 931348230

RECOMENDACIONES

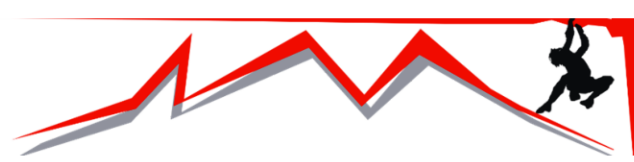
Sabemos que una preparación adecuada marca la diferencia en tu experiencia. Aquí te dejamos una lista detallada de lo que necesitarás durante la expedición.

Recuerda llevar lo necesario, hará tu travesía más cómoda y segura.

- ✓ Mochila de 40 a 70 L
- ✓ (Espacio suficiente para tus pertenencias esenciales)
- ✓ Chaqueta y pantalón impermeables (Gore-Tex o similar).
- ✓ Ropa de abrigo tipo polar (Polartec o similar).
- ✓ Ropa térmica (primera capa).
- ✓ Camisetas manga corta y manga larga.
- ✓ Zapatos de trekking.
- ✓ Equipo técnico de montaña (polainas, arnés, piolet casco crampones).
- ✓ Baterías suficientes (no hay energía para cargar dispositivos en el camino).
- ✓ Linterna de cabeza.
- ✓ Toalla.
- ✓ Gorro y guantes para el frío.
- ✓ Gorro para el sol.
- ✓ Bloqueador solar.
- ✓ Anteojos de sol.
- ✓ Cámara.
- ✓ Botiquín personal.
- ✓ Botella para el agua (Nalgene o similar).
- ✓ Bolsa personal con artículos de aseo.
- ✓ Bolsas Ziploc o similar (para guardar su basura).
- ✓ Bastones de trekking.
- ✓ Botas de montaña.
- ✓ Saco de dormir.

NOTA

- La aclimatación es clave para enfrentar la altitud
- Descuento especial para equipamiento personal técnico, Si cuentas con tu equipo personal, disfruta de un descuento especial en tu travesía.
- Para tu conveniencia, nuestros servicios en grupo organizado incluyen un cocinero de montaña y un porteador de montaña. (personal quien lleva solo el equipo de cocina, alimentación y carpas).



SOBRE NOSOTROS

APUS expeditions, fundada en el 2014 por Rusbel Vidal Camones, Con certificación de la Unión Internacional de Guías de Montaña.

Una empresa con 10 años de experiencia especializada en el desarrollo e innovación del servicio turístico. Destacamos en la promoción de los atractivos turísticos de la Cordillera Blanca, ofreciendo servicios de alta calidad que se ajustan a las demandas de los turistas. Contamos con un equipo humano capacitado en turismo de alta montaña para respaldar nuestras operaciones.



RUSBEL ERNESTO VIDAL
CAMONES

Rusbel Ernesto Vidal Camones

FUNDADOR, GUIA DE MONTAÑA CERTIFICADO
AGMP/UIAGM



Términos y Condiciones de la empresa

- Las cancelaciones realizadas con menos de una semana de antelación no serán elegibles para reembolso.
- Los participantes deben seguir las instrucciones del guía en todo momento para garantizar una experiencia segura y agradable.
- Cancelaciones realizadas entre 7 y 15 días antes del tour serán reembolsadas con el 50% del depósito.
- Nos reservamos el derecho de realizar cambios en el itinerario debido a condiciones climáticas, seguridad o cualquier otra circunstancia imprevista.

Cada paso es una aventura y cada aventura es inolvidable. Únanse a nosotros para una experiencia única en la vida. ¡Reserven su lugar ahora y descubran la cima con nosotros!

CONTACTO Y REDES SOCIALES



www.apusexpedition.com



959092636



Apus Expeditions Perú



Jr las magnolias. Mz 169.Lt21



@apusexpeditions



apusexpeditions86@gmail.com

